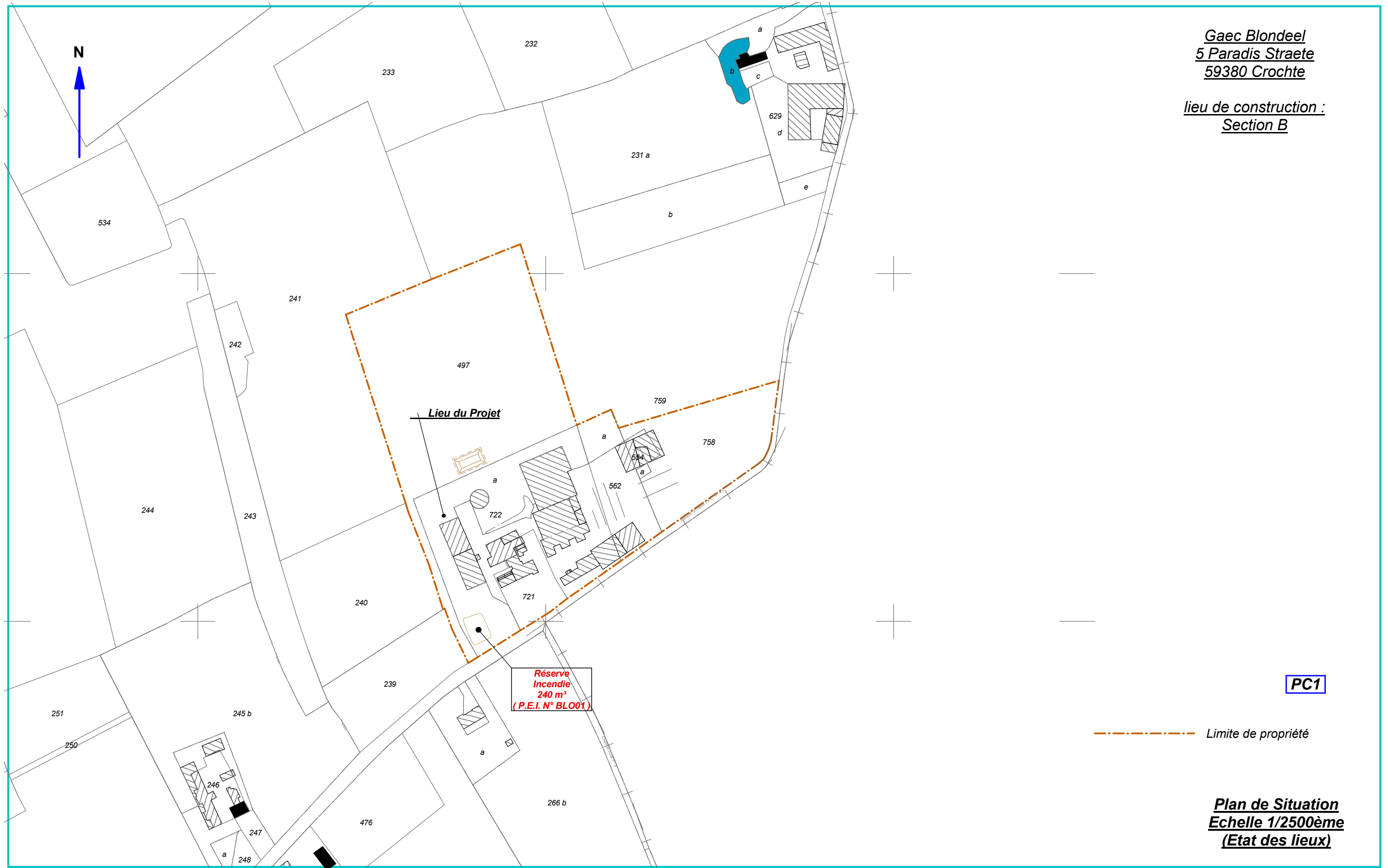


PC1

**Plan de situation
Echelle 1/25000ème**



Gaec Blondeel
5 Paradis Straete
59380 Crochte

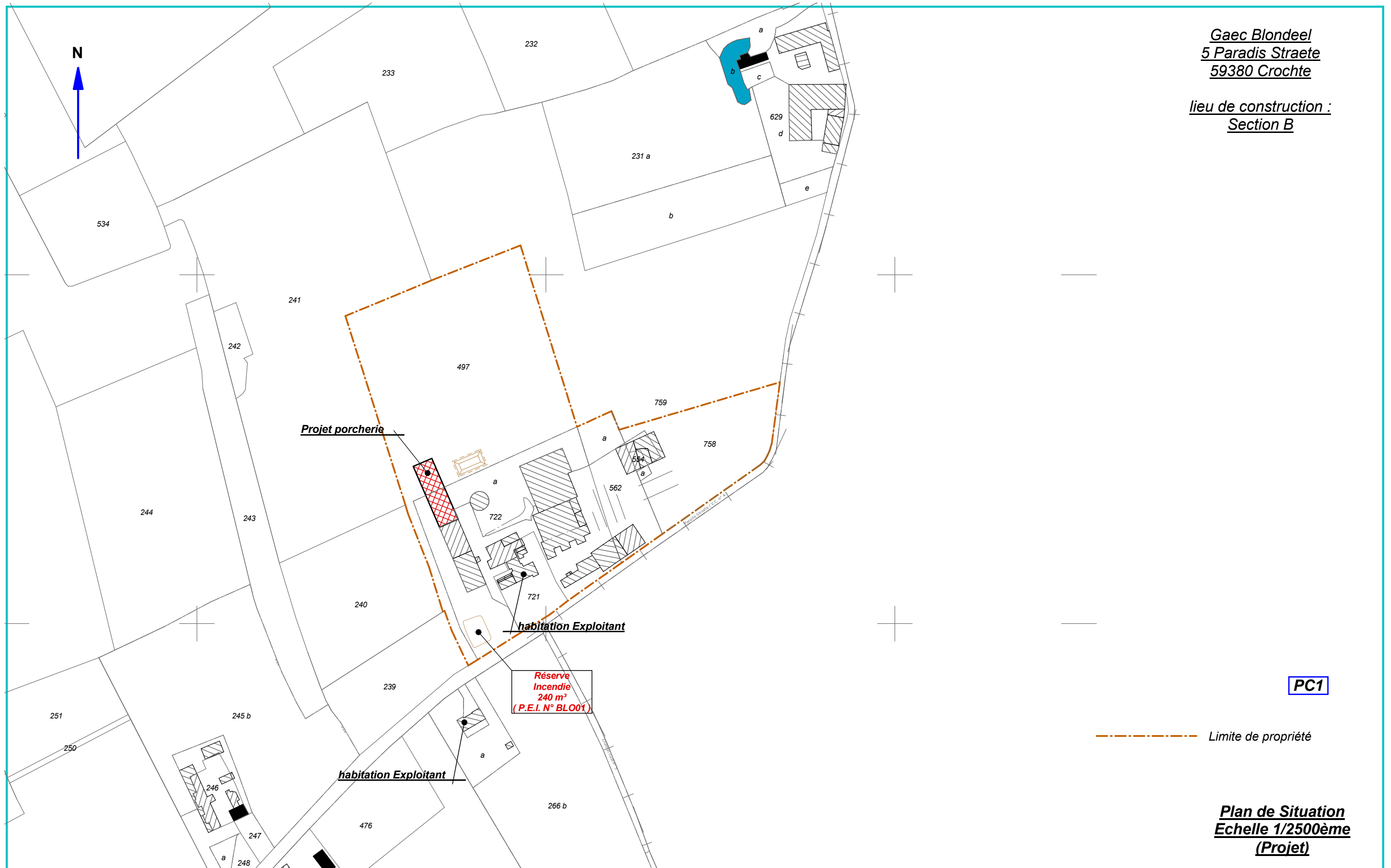
lieu de construction :
Section B

**Réserve
 Incendie
 240 m²
 (P.E.I. N° BLO01)**

PC1

----- Limite de propriété

Plan de Situation
Echelle 1/2500ème
(Etat des lieux)



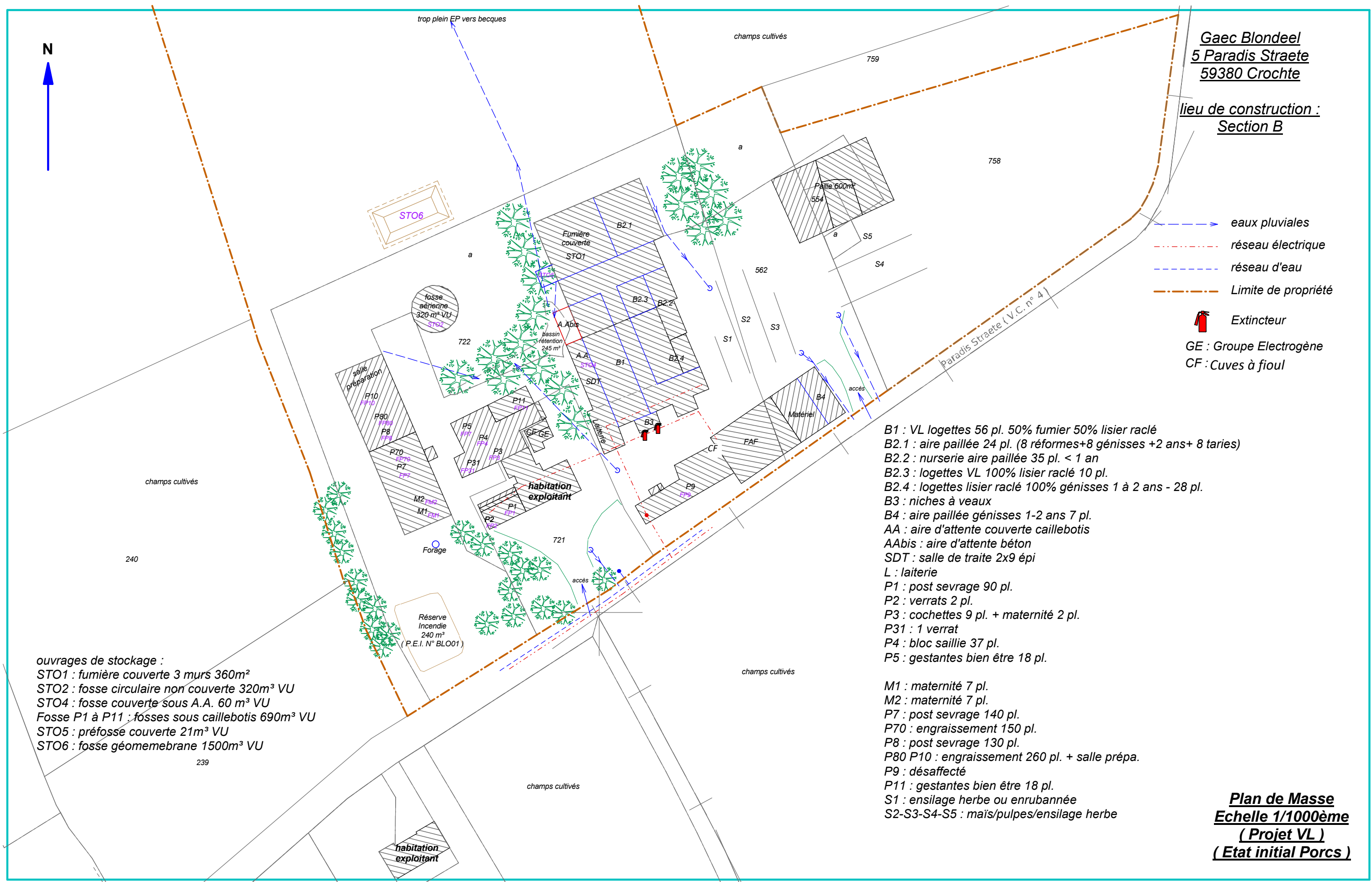
Gaec Blondeel
5 Paradis Straete
59380 Crochte

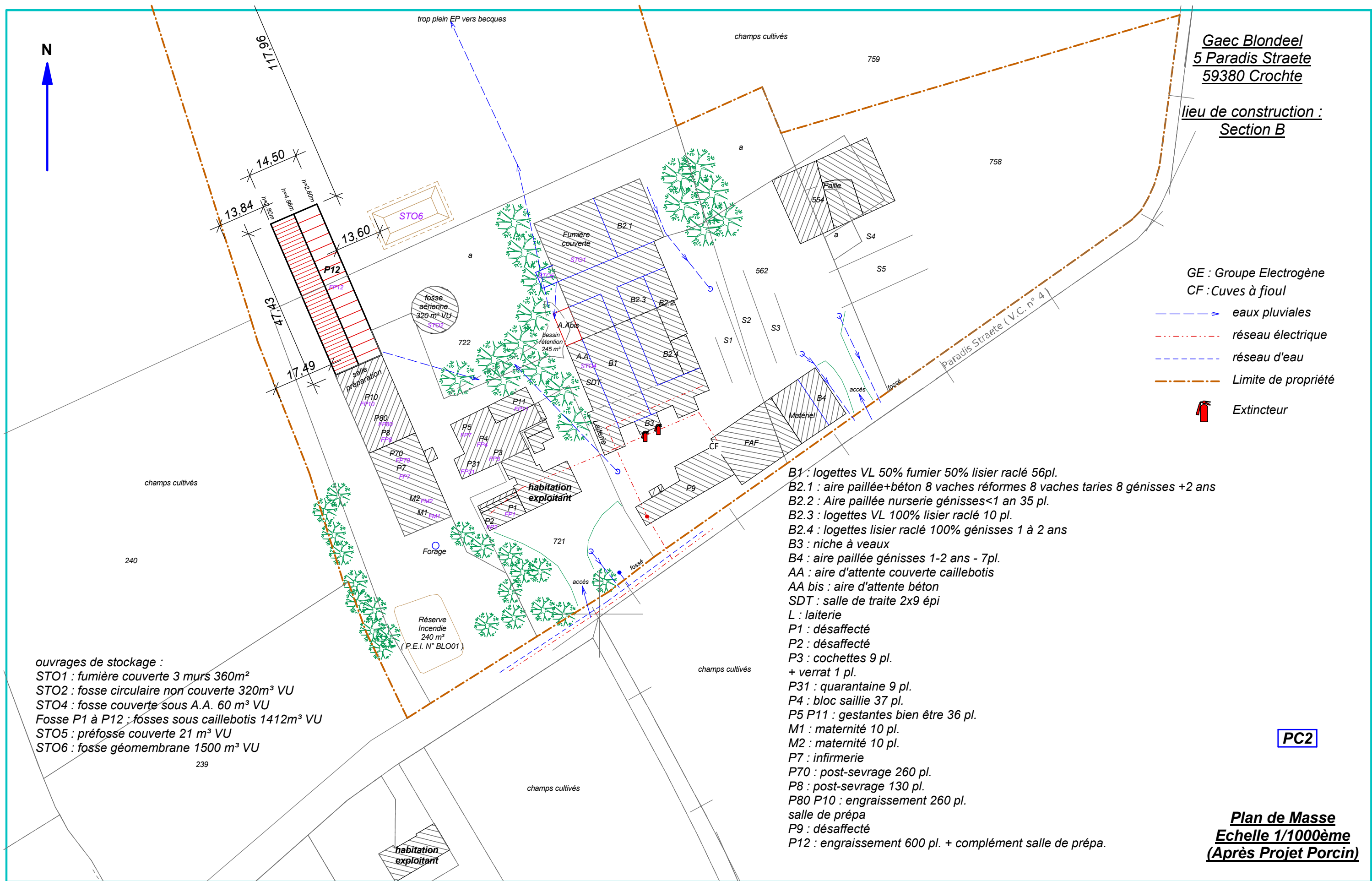
lieu de construction :
Section B

PC1

----- Limite de propriété

Plan de Situation
Echelle 1/2500ème
(Projet)





Gaëc Blondeel
5 Paradis Straete
59380 Crochte

lieu de construction :
Section B

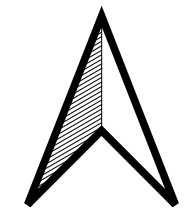
- GE : Groupe Electrogène
- CF : Caves à fioul
- eaux pluviales
- réseau électrique
- réseau d'eau
- Limite de propriété
- Extincteur

ouvrages de stockage :
 STO1 : fumière couverte 3 murs 360m²
 STO2 : fosse circulaire non couverte 320m³ VU
 STO4 : fosse couverte sous A.A. 60 m³ VU
 Fosse P1 à P12 : fosses sous caillebotis 1412m³ VU
 STO5 : préfosse couverte 21 m³ VU
 STO6 : fosse géomembrane 1500 m³ VU





B1 : logettes VL 50% fumier 50% lisier raclé 56pl.
 B2.1 : aire paillée+béton 8 vaches réformes 8 vaches taries 8 génisses +2 ans
 B2.2 : Aire paillée nurserie génisses <1 an 35 pl.
 B2.3 : logettes VL 100% lisier raclé 10 pl.
 B2.4 : logettes lisier raclé 100% génisses 1 à 2 ans
 B3 : niche à veaux
 B4 : aire paillée génisses 1-2 ans - 7pl.
 AA : aire d'attente couverte caillebotis
 AA bis : aire d'attente béton
 SDT : salle de traite 2x9 épi
 L : laiterie
 P1 : désaffecté
 P2 : désaffecté
 P3 : cochettes 9 pl.
 + verrat 1 pl.
 P31 : quarantaine 9 pl.
 P4 : bloc saillie 37 pl.
 P5 P11 : gestantes bien être 36 pl.
 M1 : maternité 10 pl.
 M2 : maternité 10 pl.
 P7 : infirmerie
 P70 : post-sevrage 260 pl.
 P8 : post-sevrage 130 pl.
 P80 P10 : engraissement 260 pl.
 salle de prépa
 P9 : désaffecté
 P12 : engraissement 600 pl. + complément salle de prépa.

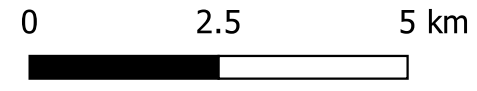
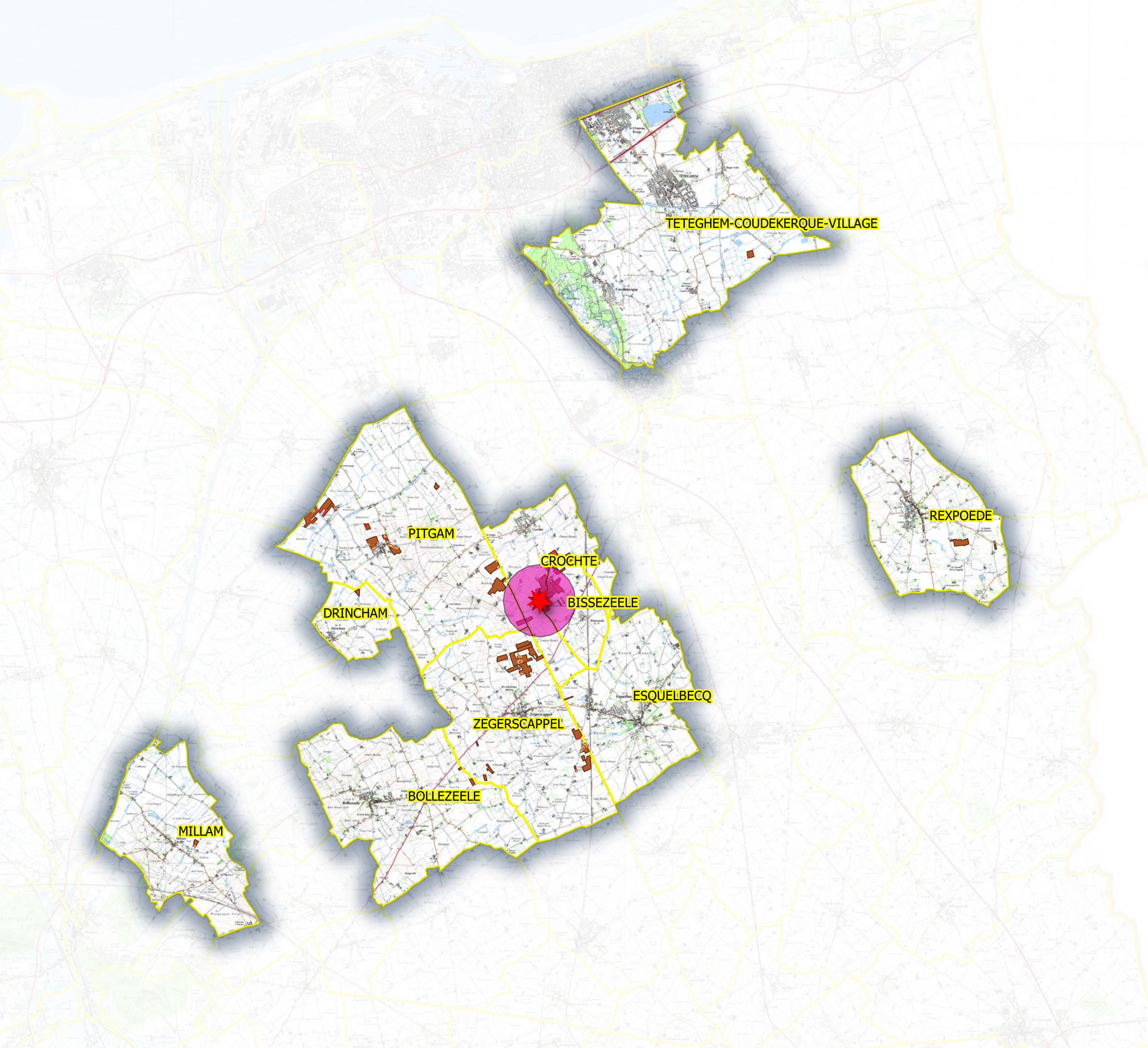
PC2

Plan de Masse
Echelle 1/1000ème
(Après Projet Porcin)

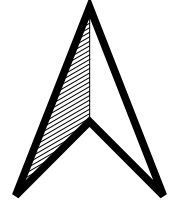


**Communes consultation publique
GAEC BLONDEEL à CROCHTE**



-  site GAEC BLONDEEL
-  communes rayon 1 km autour site
-  parcellaire plan d'épandage
-  communes plan d'épandage

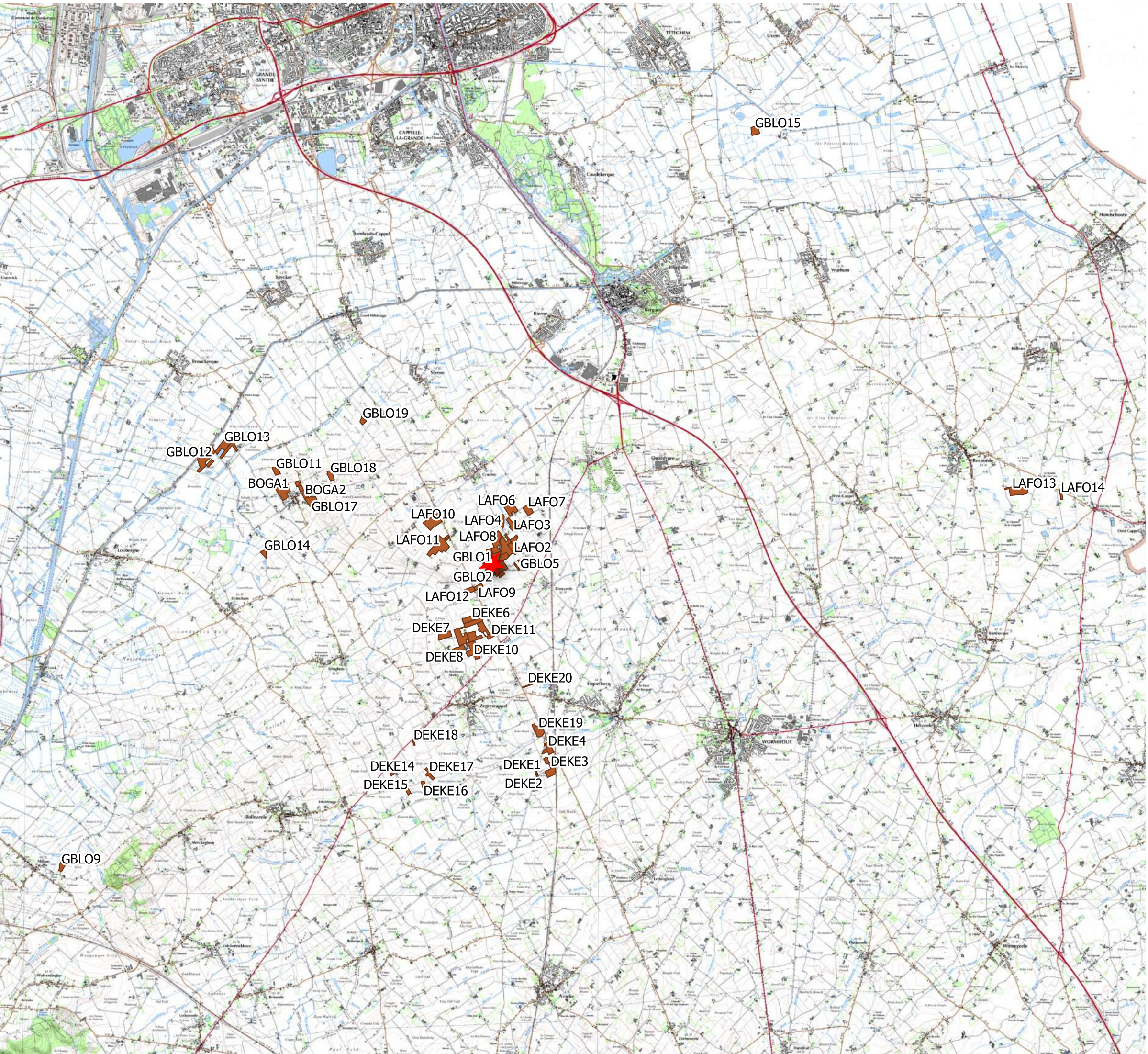


1:100000




Plan d'épandage GAEC BLONDEEL à CROCHTE

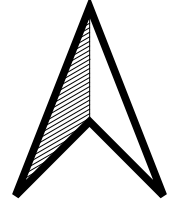
-  site GAEC BLONDEEL
-  parcellaire plan d'épandage





0 1 km

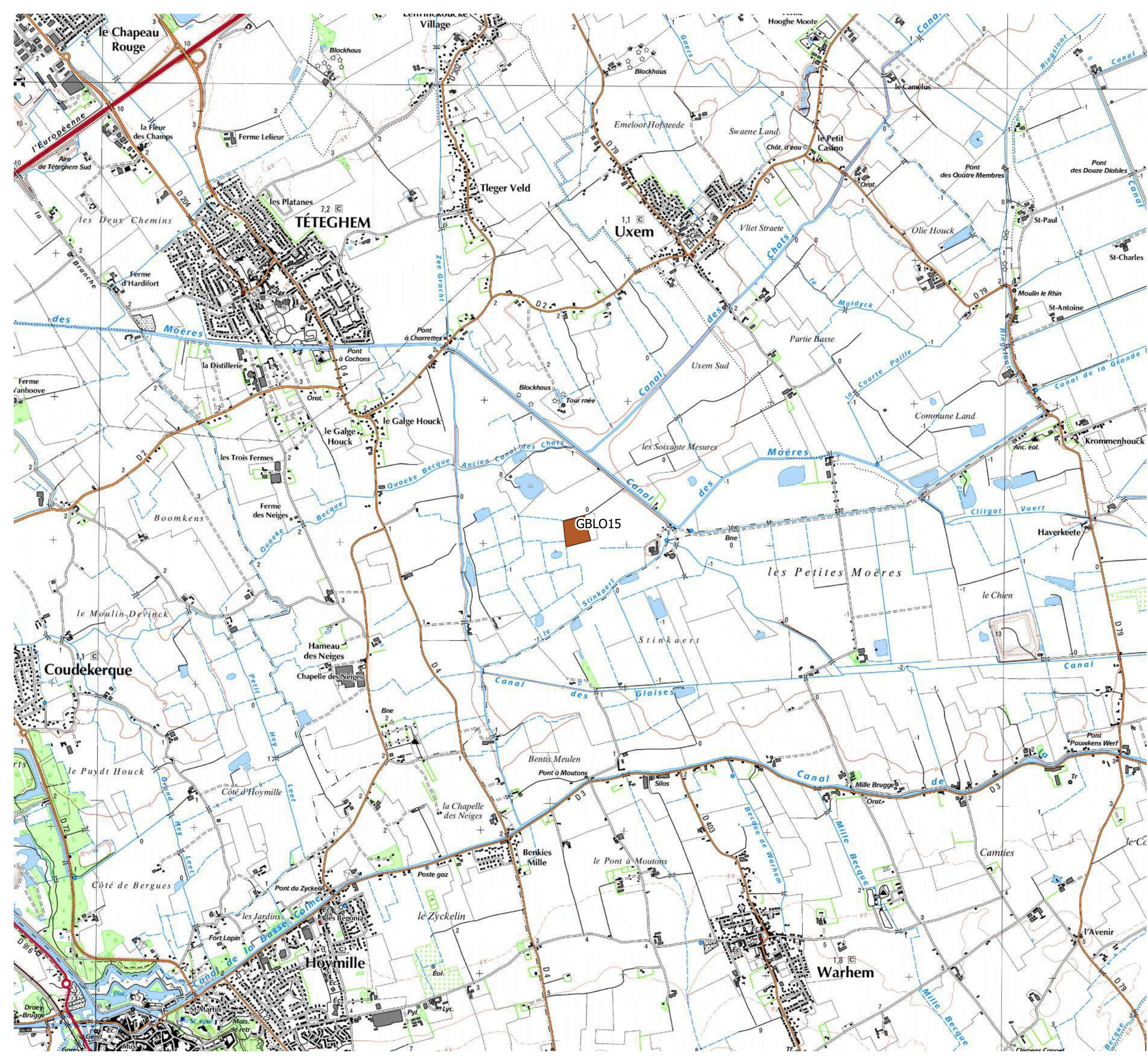


1:80000



Plan d'épandage GAEC BLONDEEL à CROCHTE

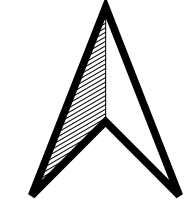
-  site GAEC BLONDEEL
-  parcellaire plan d'épandage





0 1 km

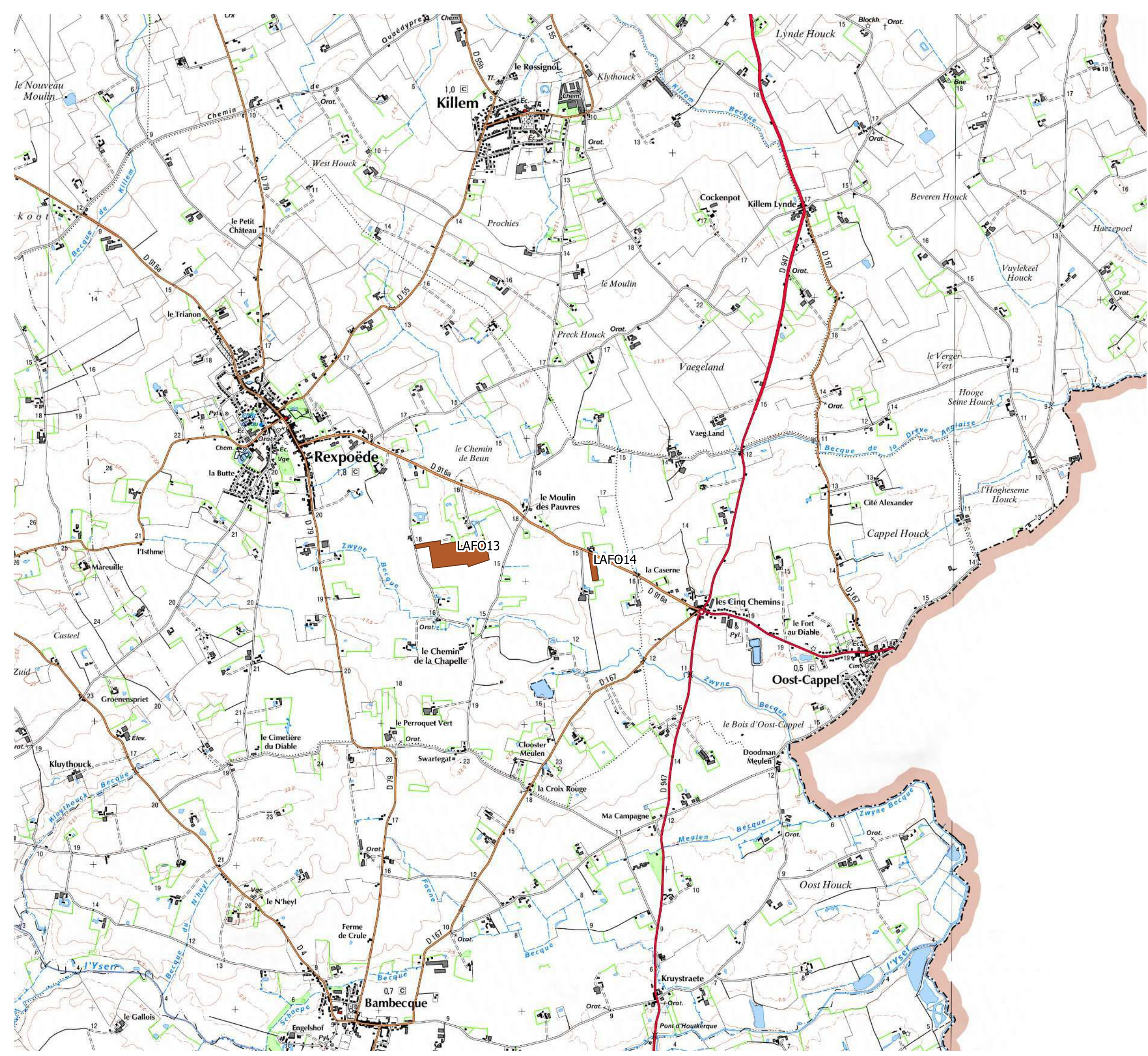


1:25000



Plan d'épandage GAEC BLONDEEL à CROCHTE

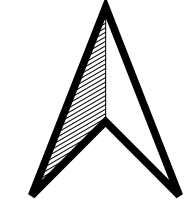
-  site GAEC BLONDEEL
-  parcellaire plan d'épandage





0 1 km

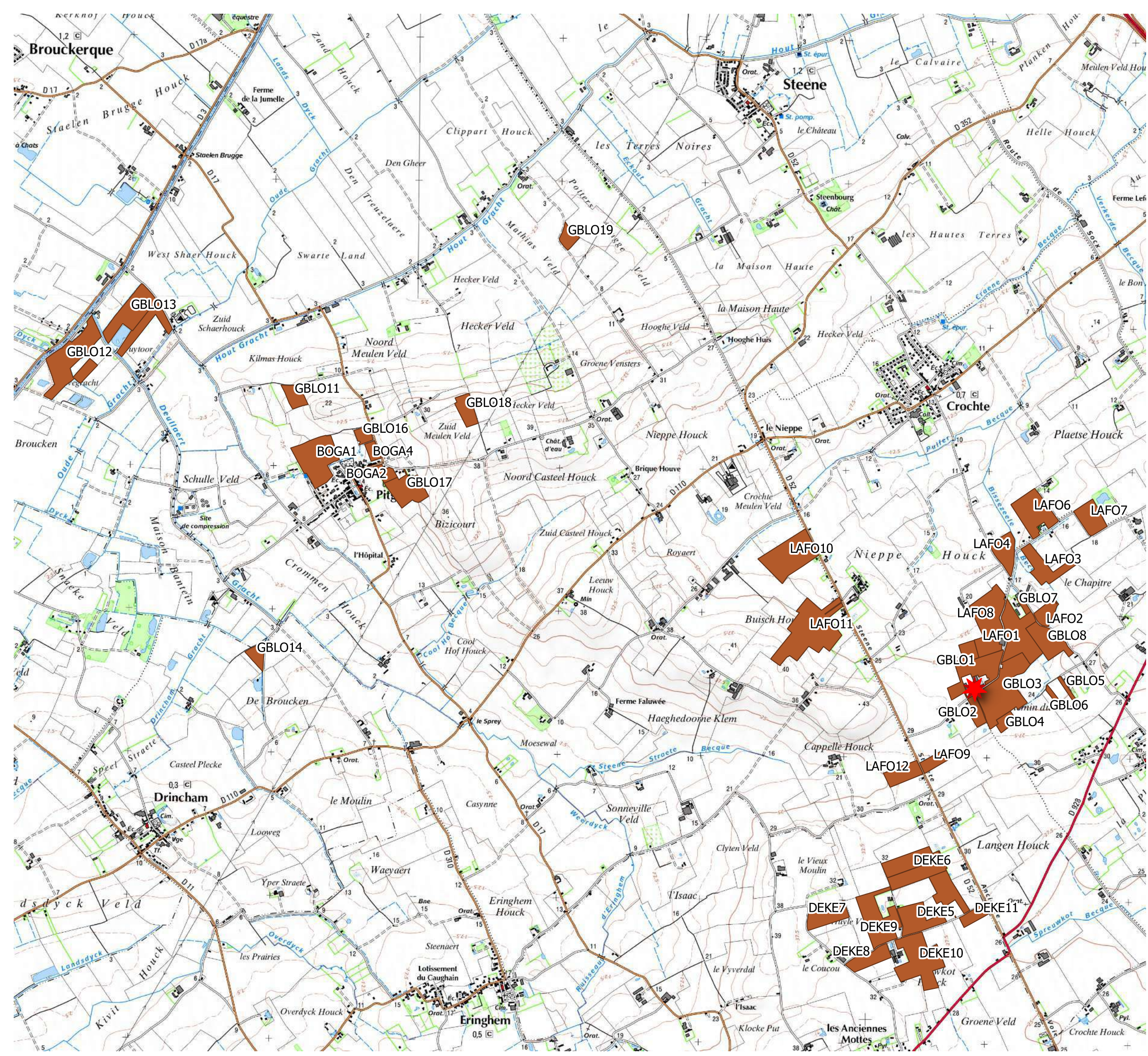


1:25000

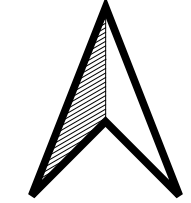


Plan d'épandage GAEC BLONDEEL à CROCHTE



-  site GAEC BLONDEEL
-  parcellaire plan d'épandage

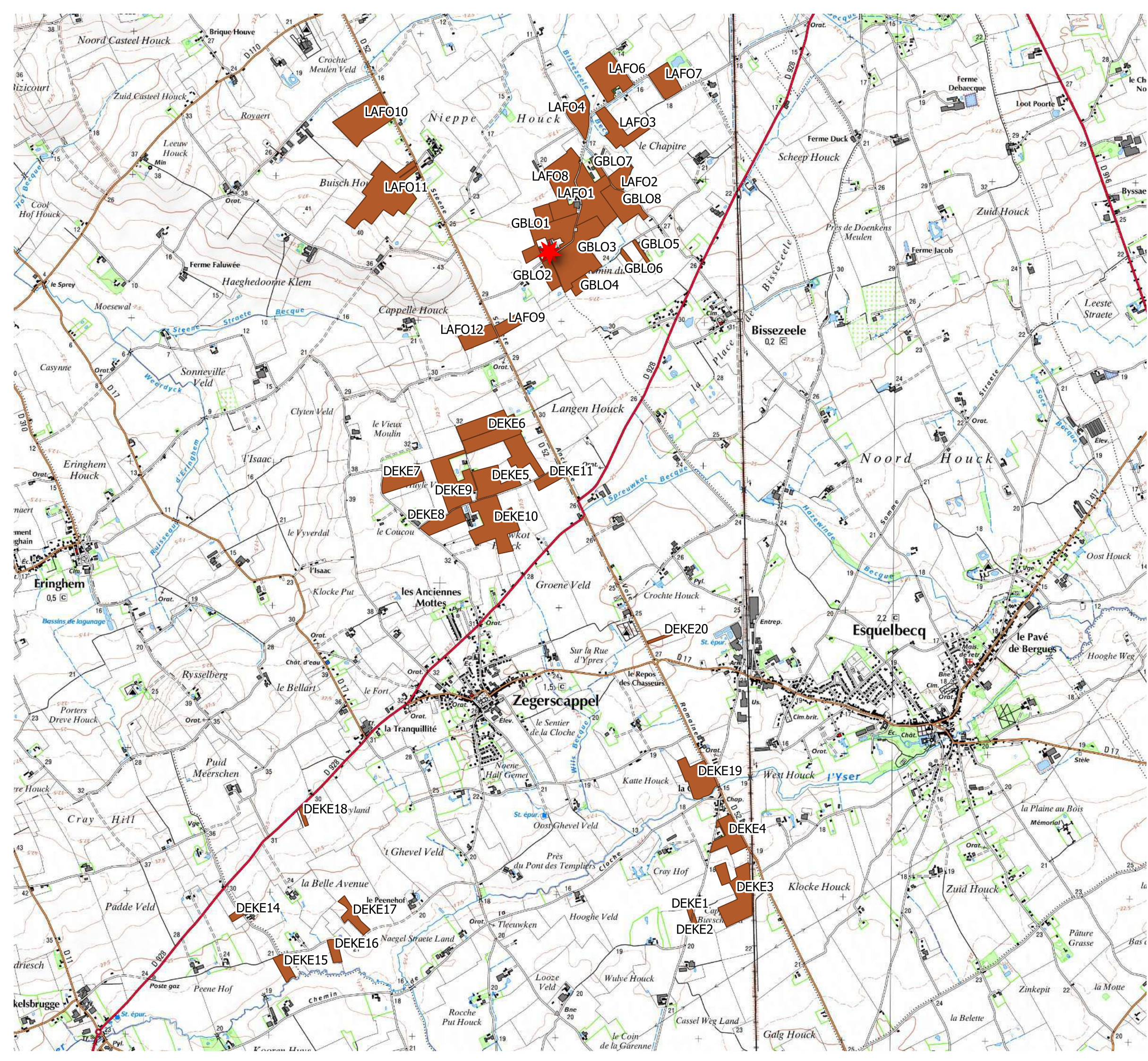


1:25000

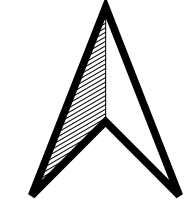


Plan d'épandage GAEC BLONDEEL à CROCHTE



-  site GAEC BLONDEEL
-  parcellaire plan d'épandage

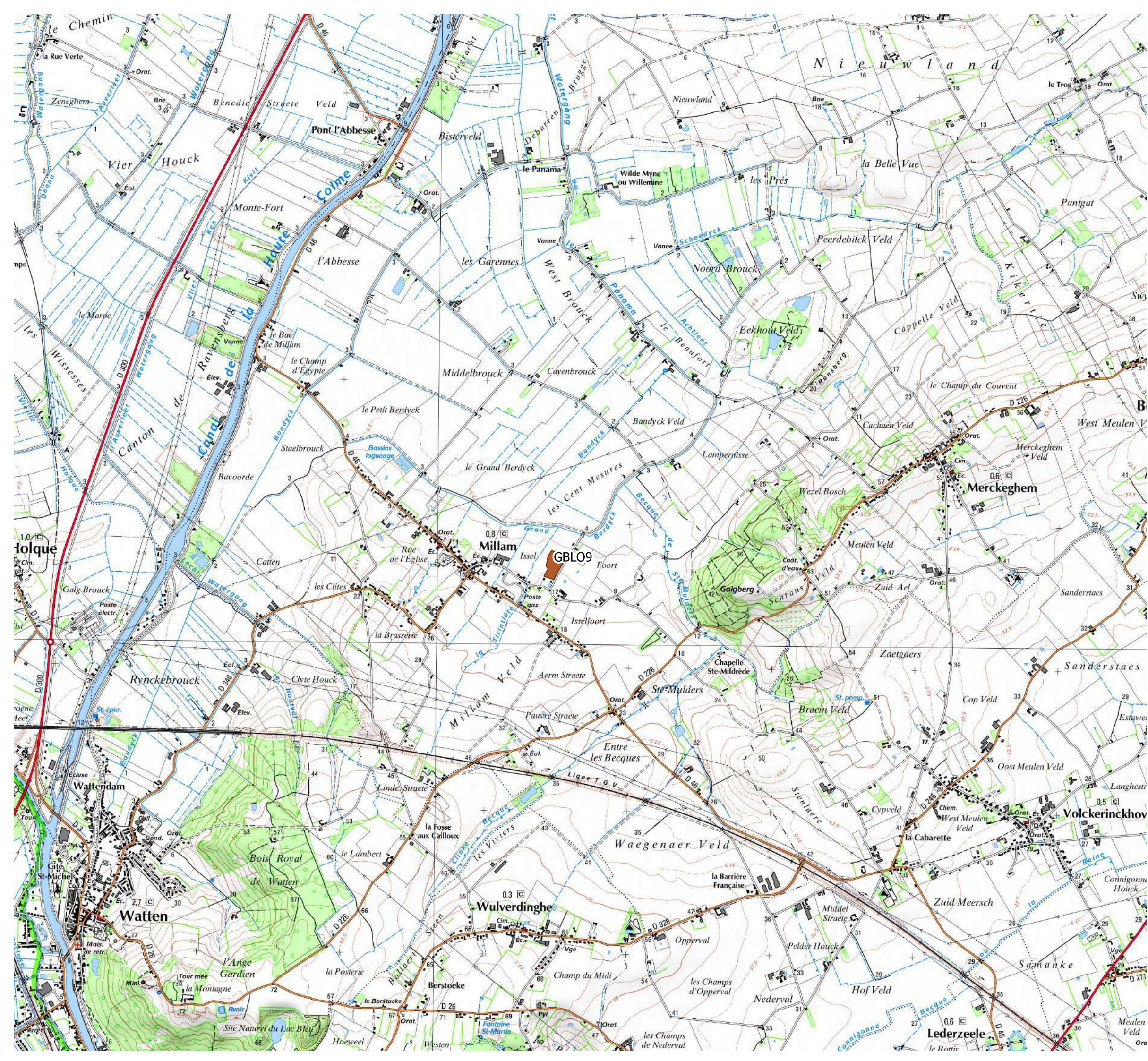


1:25000



Plan d'épandage GAEC BLONDEEL à CROCHTE

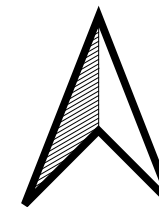
-  site GAEC BLONDEEL
-  parcellaire plan d'épandage











0 1 km



1:25000

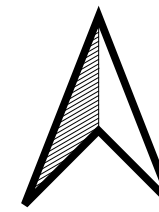


Plan d'épandage GAEC BLONDEEL à CROCHTE









-  site GAEC BLONDEEL
-  parcellaire plan d'épandage
-  non épandable fumier
-  non épandable fumier et lisier (enfouisseur)
-  limites communales
- Périmètres de protection captage eau potable
 -  Protection éloignée
 -  Protection immédiate
 -  Protection rapprochée



1:5000



Plan d'épandage GAEC BLONDEEL à CROCHTE









-  site GAEC BLONDEEL
-  parcellaire plan d'épandage
-  non épandable fumier
-  non épandable fumier et lisier (enfouisseur)
-  limites communales
- Périmètres de protection captage eau potable
 -  Protection éloignée
 -  Protection immédiate
 -  Protection rapprochée



1:5000

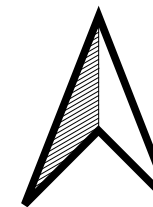


Plan d'épandage GAEC BLONDEEL à CROCHTE









-  site GAEC BLONDEEL
-  parcellaire plan d'épandage
-  non épandable fumier
-  non épandable fumier et lisier (enfouisseur)
-  limites communales
- Périmètres de protection captage eau potable
 -  Protection éloignée
 -  Protection immédiate
 -  Protection rapprochée



1:5000



Plan d'épandage GAEC BLONDEEL à CROCHTE









-  site GAEC BLONDEEL
-  parcellaire plan d'épandage
-  non épandable fumier
-  non épandable fumier et lisier (enfouisseur)
-  limites communales
- Périmètres de protection captage eau potable
 -  Protection éloignée
 -  Protection immédiate
 -  Protection rapprochée



1:5000



Plan d'épandage GAEC BLONDEEL à CROCHTE









-  site GAEC BLONDEEL
-  parcellaire plan d'épandage
-  non épandable fumier
-  non épandable fumier et lisier (enfouisseur)
-  limites communales
- Périmètres de protection captage eau potable
 -  Protection éloignée
 -  Protection immédiate
 -  Protection rapprochée



1:5000



Plan d'épandage GAEC BLONDEEL à CROCHTE









-  site GAEC BLONDEEL
-  parcellaire plan d'épandage
-  non épandable fumier
-  non épandable fumier et lisier (enfouisseur)
-  limites communales
- Périmètres de protection captage eau potable
 -  Protection éloignée
 -  Protection immédiate
 -  Protection rapprochée



1:5000



Plan d'épandage GAEC BLONDEEL à CROCHTE

-  site GAEC BLONDEEL
-  parcellaire plan d'épandage
-  non épandable fumier
-  non épandable fumier et lisier (enfouisseur)
-  limites communales
- Périmètres de protection captage eau potable
 -  Protection éloignée
 -  Protection immédiate
 -  Protection rapprochée











1:5000

GBLO1



Plan d'épandage GAEC BLONDEEL à CROCHTE









-  site GAEC BLONDEEL
 -  parcellaire plan d'épandage
 -  non épandable fumier
 -  non épandable fumier et lisier (enfouisseur)
 -  limites communales
- Périmètres de protection captage eau potable
-  Protection éloignée
 -  Protection immédiate
 -  Protection rapprochée

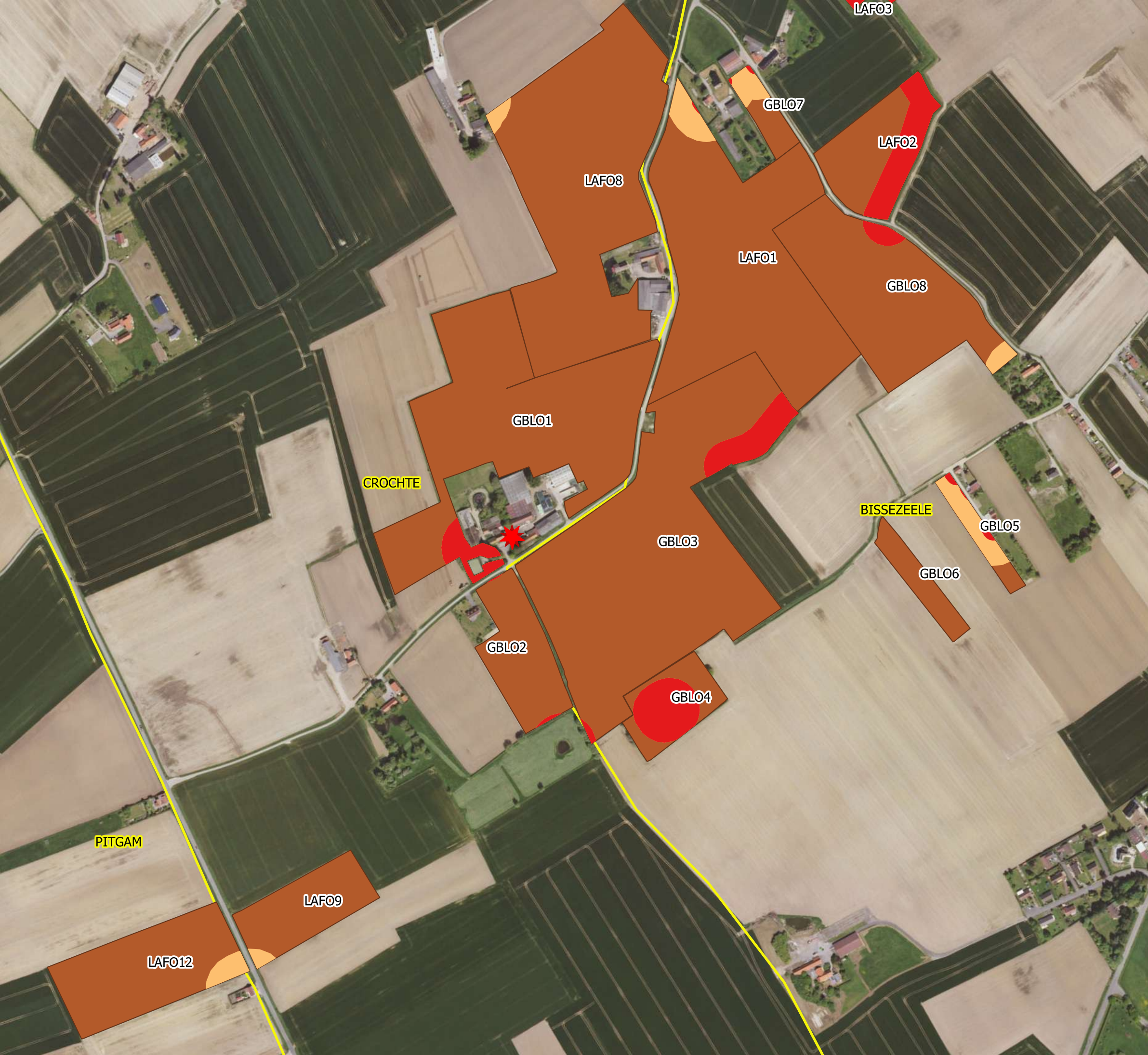


1:5000

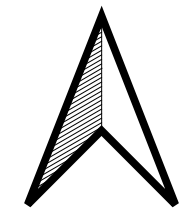


Plan d'épandage GAEC BLONDEEL à CROCHTE









-  site GAEC BLONDEEL
-  parcellaire plan d'épandage
-  non épandable fumier
-  non épandable fumier et lisier (enfouisseur)
-  limites communales
- Périmètres de protection captage eau potable
 -  Protection éloignée
 -  Protection immédiate
 -  Protection rapprochée



1:5000



Plan d'épandage GAEC BLONDEEL à CROCHTE









-  site GAEC BLONDEEL
-  parcellaire plan d'épandage
-  non épandable fumier
-  non épandable fumier et lisier (enfouisseur)
-  limites communales
- Périmètres de protection captage eau potable
 -  Protection éloignée
 -  Protection immédiate
 -  Protection rapprochée



1:5000



Plan d'épandage GAEC BLONDEEL à CROCHTE









-  site GAEC BLONDEEL
-  parcellaire plan d'épandage
-  non épandable fumier
-  non épandable fumier et lisier (enfouisseur)
-  limites communales
- Périmètres de protection captage eau potable
 -  Protection éloignée
 -  Protection immédiate
 -  Protection rapprochée



1:5000



Plan d'épandage GAEC BLONDEEL à CROCHTE









-  site GAEC BLONDEEL
 -  parcellaire plan d'épandage
 -  non épandable fumier
 -  non épandable fumier et lisier (enfouisseur)
 -  limites communales
- Périmètres de protection captage eau potable
-  Protection éloignée
 -  Protection immédiate
 -  Protection rapprochée



1:5000

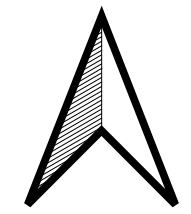


Plan d'épandage GAEC BLONDEEL à CROCHTE




-  site GAEC BLONDEEL
-  parcellaire plan d'épandage
-  non épandable fumier
-  non épandable fumier et lisier (enfouisseur)
-  limites communales
- Périmètres de protection captage eau potable
 -  Protection éloignée
 -  Protection immédiate
 -  Protection rapprochée

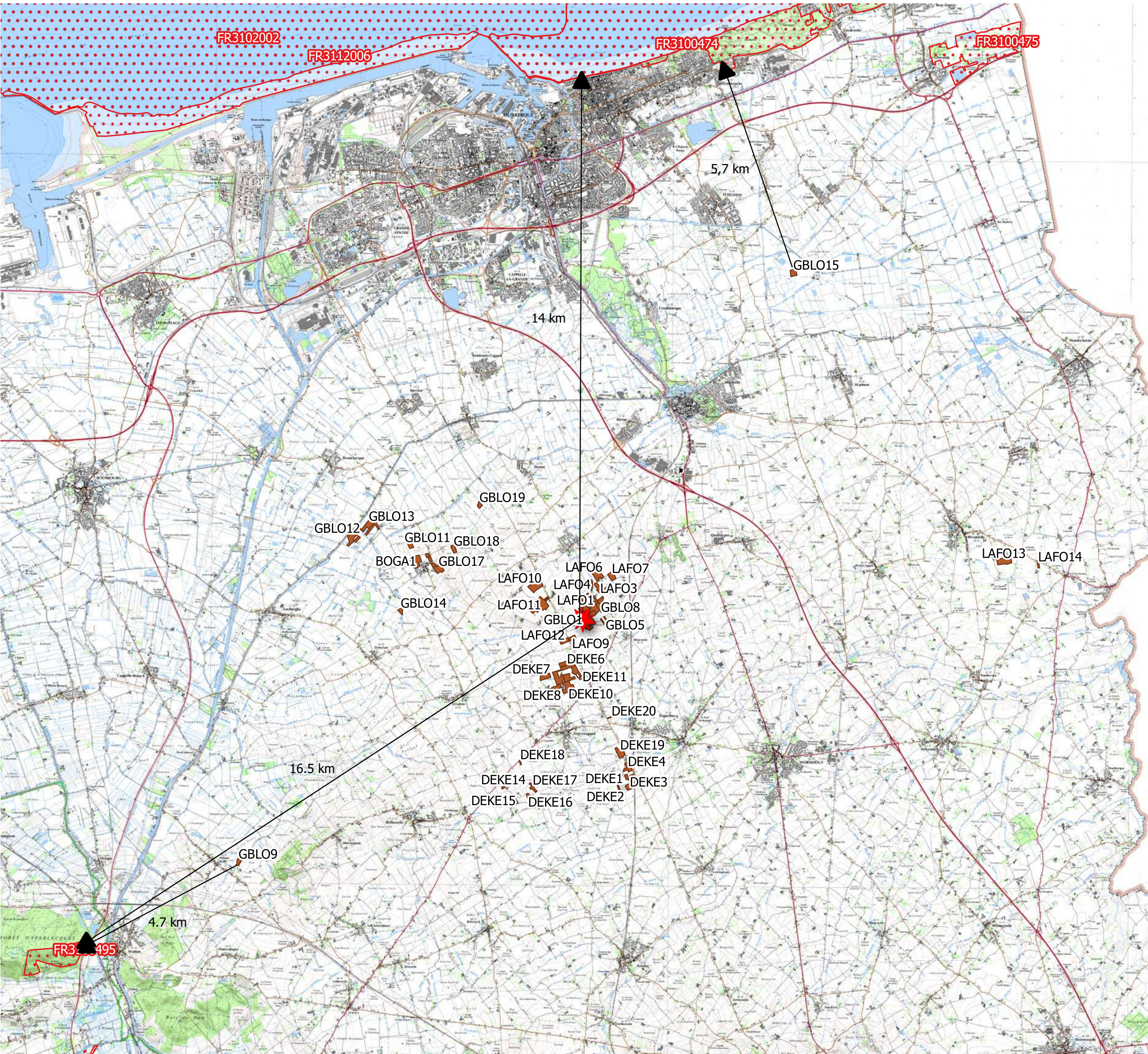


1:5000




Localisation sites Natura 2000 GAEC BLONDEEL à CROCHTE

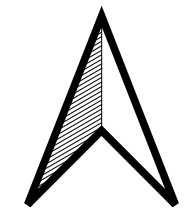
-  site GAEC BLONDEEL
-  parcellaire plan d'épandage
-  site Natura 2000






0 1 km

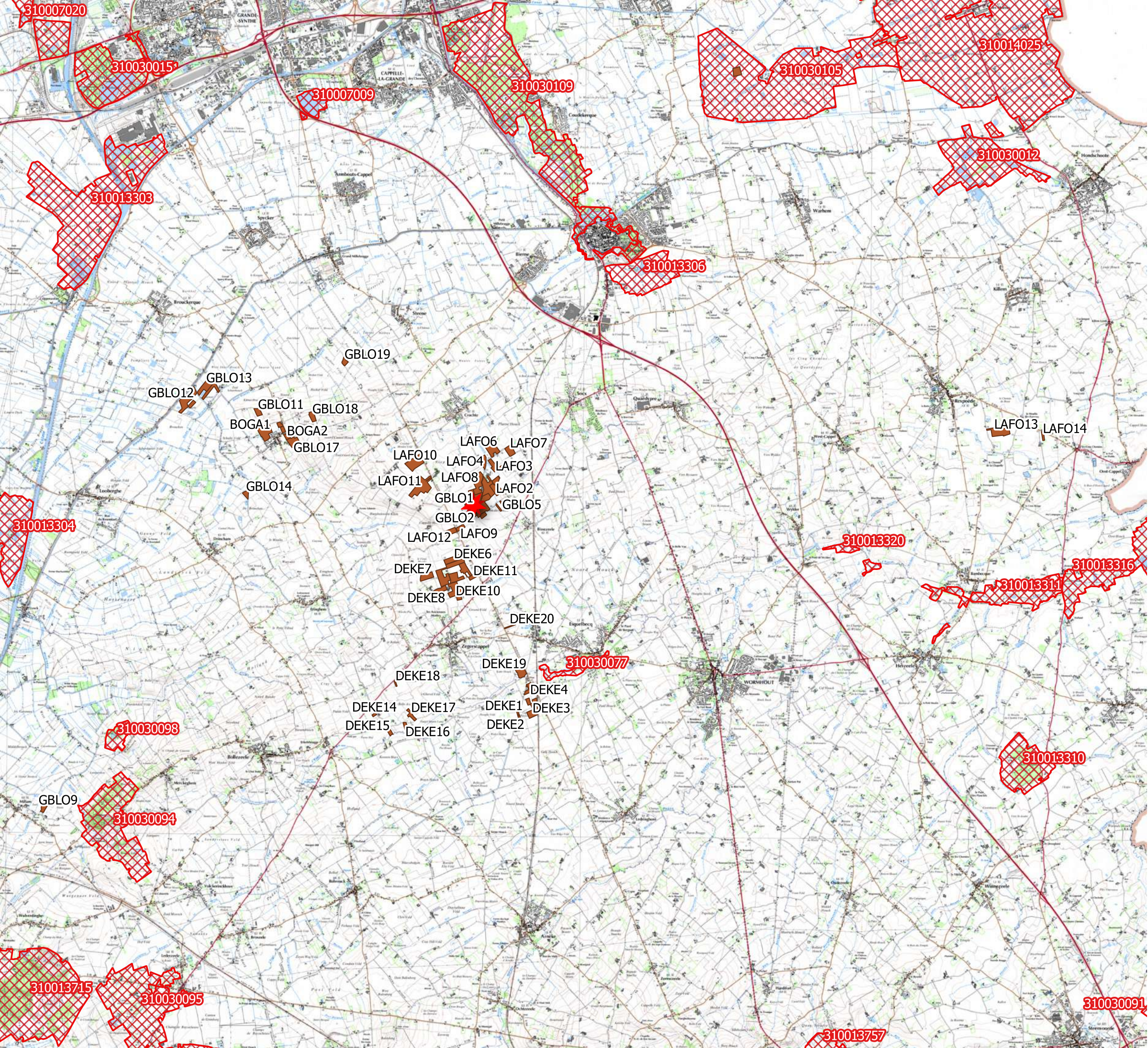



1:100000

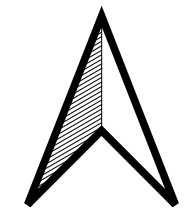


Localisation ZNIEFF 1 GAEC BLONDEEL à CROCHTE




-  site GAEC BLONDEEL
-  parcellaire plan d'épandage
-  znieff1

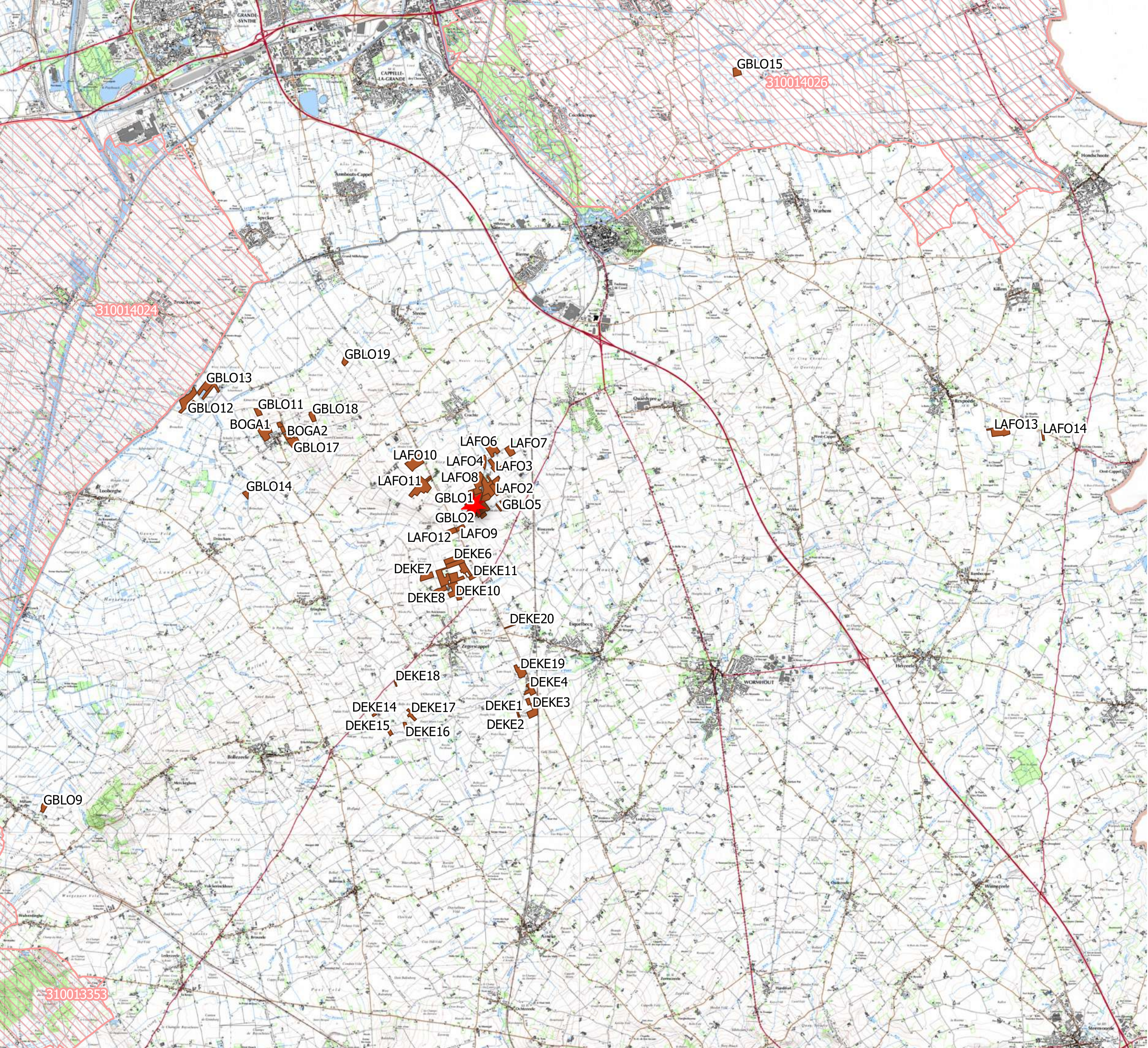



0 1 km

 1:80000



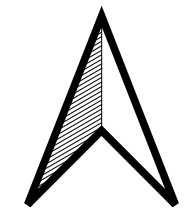
Localisation ZNIEFF 2 GAEC BLONDEEL à CROCHTE

-  site GAEC BLONDEEL
-  parcellaire plan d'épandage
-  znieff2












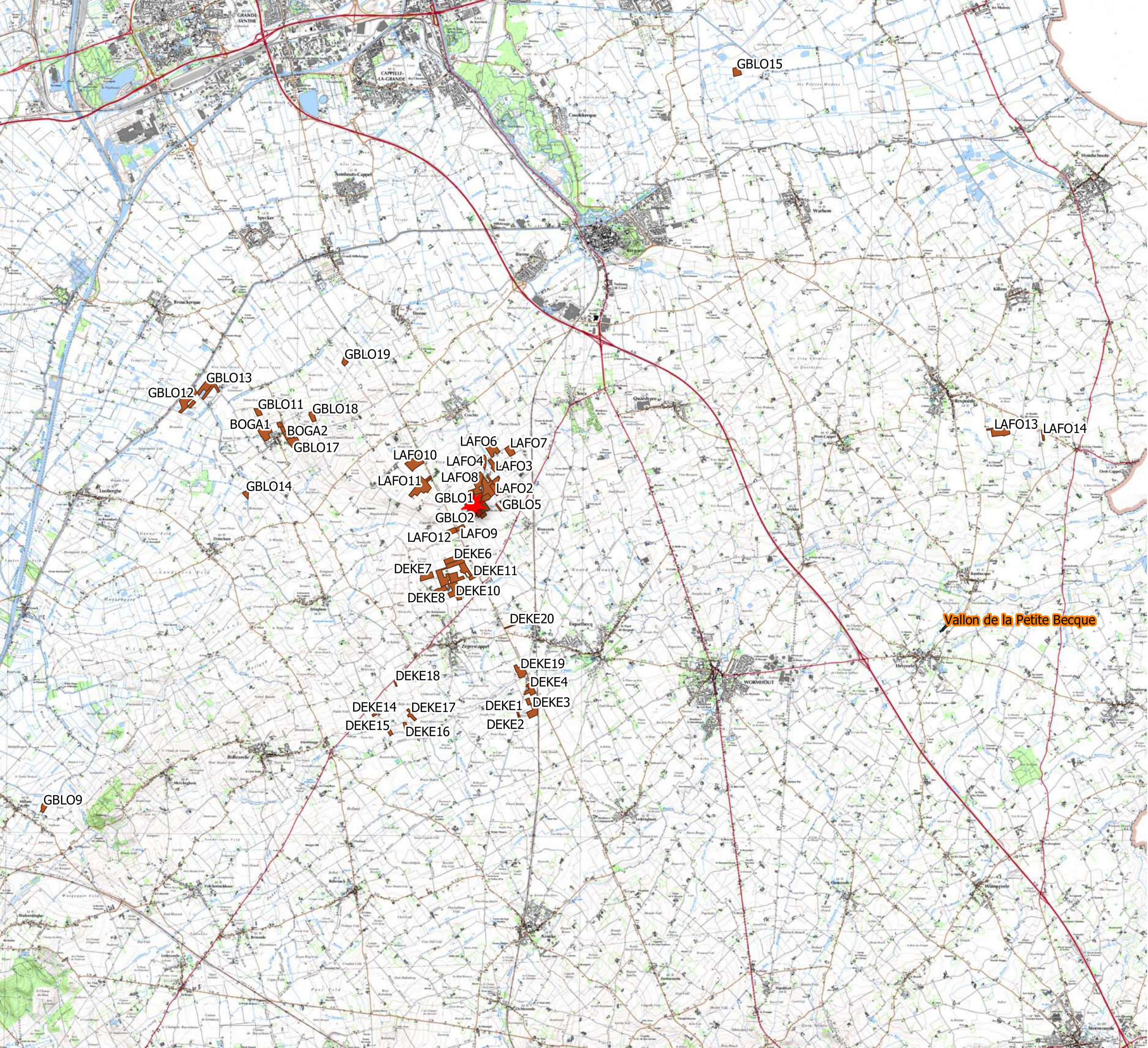
0 1 km


1:80000




Localisation autres zonages environnementaux GAEC BLONDEEL à CROCHTE

-  site GAEC BLONDEEL
-  parcellaire plan d'épandage
-  APB
-  PNM
-  PNR
-  RB
-  RNR
-  RNN
-  ZICO

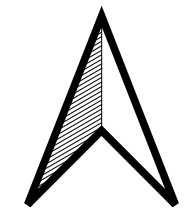


Vallon de la Petite Becque








0 1 km

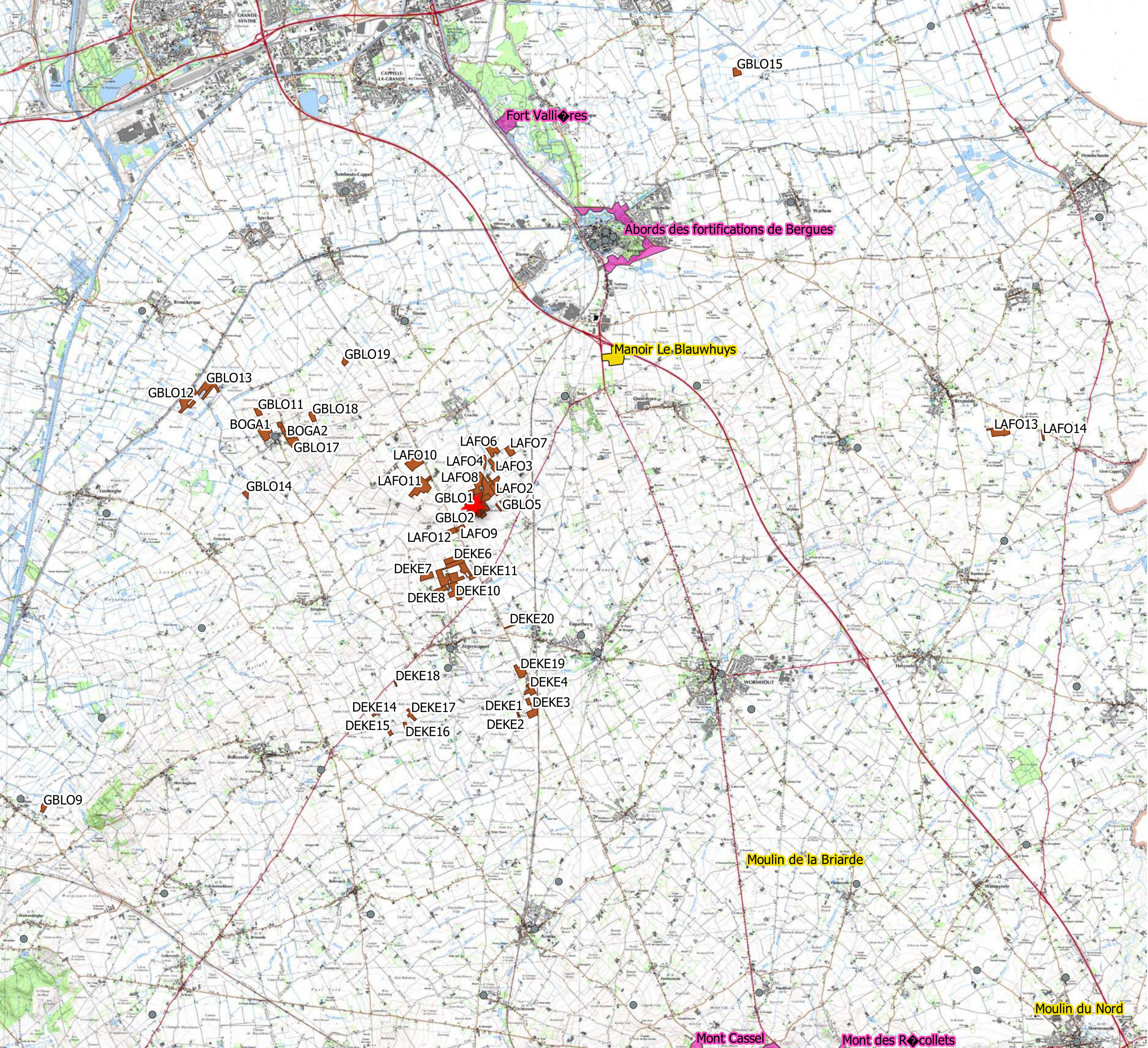


1:80000




Localisation zonages à enjeu paysager GAEC BLONDEEL à CROCHTE

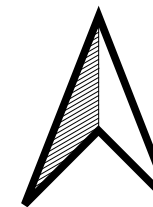
-  site GAEC BLONDEEL
-  parcellaire plan d'épandage
-  Sites inscrits
-  Sites classés
-  monuments historiques
-  Bien inscrit Unesco Bassin Minier
-  Zone tampon Unesco Bassin Minier



0 1 km

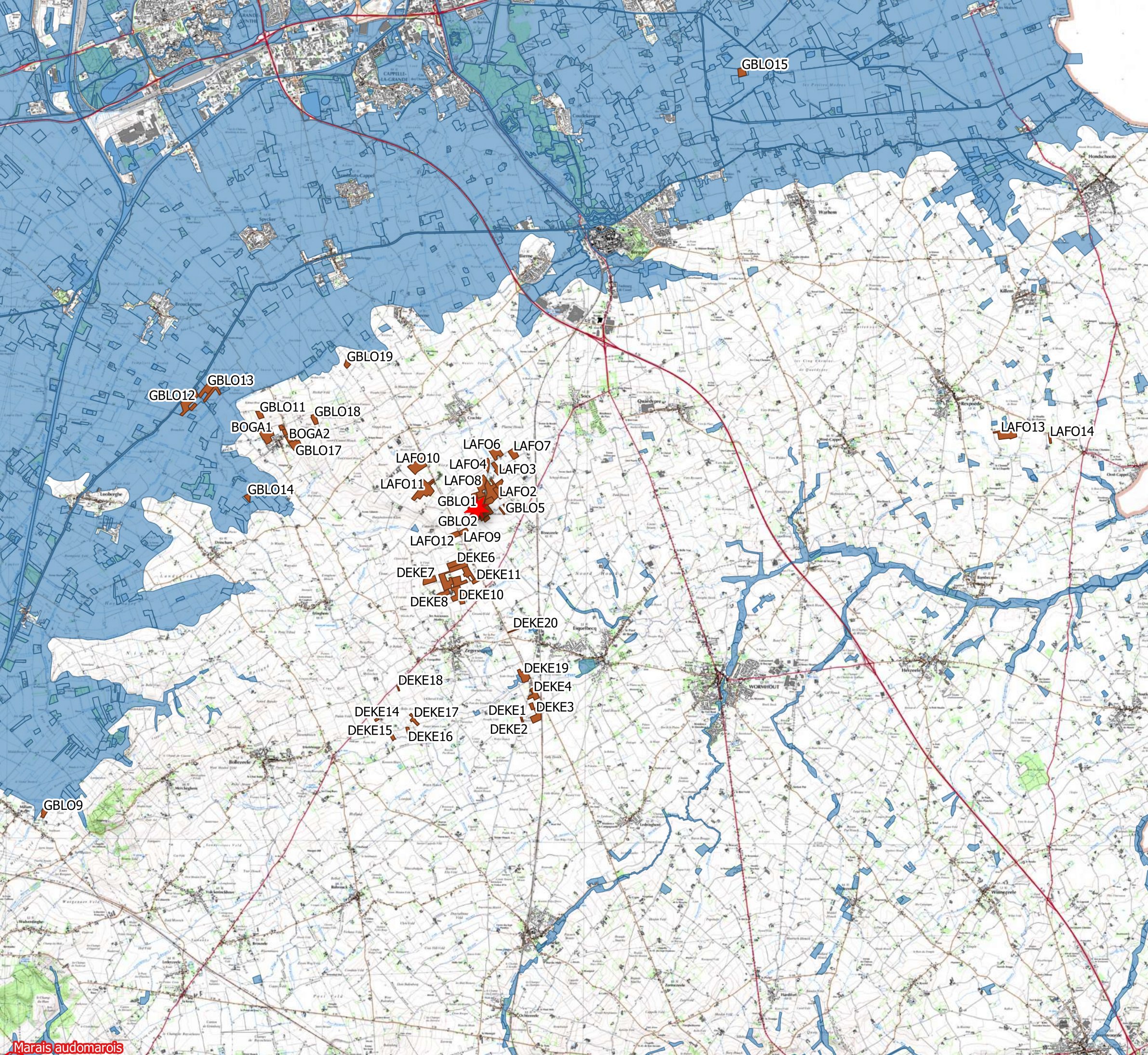


1:80000



Localisation zonages à enjeu eau GAEC BLONDEEL à CROCHTE

-  site GAEC BLONDEEL
-  parcellaire plan d'épandage
- ppc_hdf_dreal_2017
-  Protection éloignée
-  Protection immédiate
-  Protection rapprochée
-  captages_aep_hdf_012021
-  RAMSAR
-  zdh
-  ZRE



0 1 km



1:80000